

INFORME SEMANAL AL 15/06/06

- Evolución de los cultivos al 15/06/06
 - ❖ Precipitaciones
 - ❖ Cosecha Gruesa, Campaña 2005/06 (Algodón, Maíz, Maní, Poroto, Soja y Sorgo).
 - ❖ Cosecha Fina, Campaña 2006/07 (Cebada Cervecera, Colza, Lino, Trigo)
- Evolución de la Superficie Cosechada – Resumen
- Avance de la cosecha de Maíz, 2005/06
- Avance de la cosecha de Maní, 2005/06
- Avance de la cosecha de Soja, 2005/06
- Avance de la cosecha de Sorgo, 2005/06
- Área sembrada de granos y algodón, 1996/97-2005/06
- Volúmenes de producción de granos y algodón, 1996/97-2005/06
- Producción de cultivos en la República Argentina, 2005/06
- Humedad del suelo y aspectos del cultivo
- Registros pluviométricos semanales entre el 07/06/06 y el 13/03/06
- Mapa de precipitaciones

SECRETARIA DE AGRICULTURA, GANADERÍA, PESCA Y ALIMENTOS

Dirección de Coordinación de Delegaciones

PRECIPITACIONES (del 7/6 al 13/6)

En **Buenos Aires**, las lluvias fueron débiles y muy aisladas. Exceptuando la cuenca del Salado, el máximo –8 mm- se registró en la ciudad de Mar del Plata.

Córdoba recibió 1-2 mm en Unión y Marcos Juárez, 2-5 mm en los departamentos correspondientes a la delegación Villa María, y 0.7-12 mm en los de San Francisco.

Entre Ríos informó 17-26 mm en los departamentos arroceros, 3 mm en Diamante, y 9-60.5 mm en otros departamentos.

Santa Fe registró 4-34 mm en el norte, y 1-5 mm en el sur (Caseros y Constitución).

En el **Chaco** llovieron 3-12 mm en unas pocas localidades.

EVOLUCION DE LOS CULTIVOS AL 15/06/06

COSECHA GRUESA – CAMPAÑA 2005/06

Algodón

Aún no finaliza la recolección en el **Chaco**, donde se continúan obteniendo rendimientos –brutos y de fibra- y calidades irregulares. En **Santiago del Estero**, la cosecha en el área de riego del Río Dulce está prácticamente concluida, en tanto que en la zona este de la provincia, la recolección evoluciona en forma despareja, registrando un avance de entre 50 y 60%. La cosecha está llegando a su fin en **Santa Fe**, esperándose la apertura de las últimas bochas (si las condiciones climáticas acompañan) como para hacer una última pasada manual.

Maíz

Buenos Aires

La ausencia de precipitaciones ha permitido concluir con la cosecha de este cereal en el ámbito de la delegación Tandil, en donde se registró un rinde promedio de 57 qq/ha. Asimismo, esta condición climática favoreció el avance de la trilla en la zona sur de la provincia en donde aún hay lotes en pie.

En la delegación Pigüé, se observa que algunos cuadros se están utilizando para la alimentación ganadera, como consecuencia del agotamiento de pasturas y verdeos por falta de lluvias y sobrepastoreo.

Córdoba

Durante la semana continuó la cosecha de los lotes de segunda siembra en las delegaciones Río Cuarto y San Francisco, obteniéndose valores de rinde promedio de 45 y 58 qq/ha, respectivamente.

La Pampa

Prosiguió lentamente la trilla en la delegación Santa Rosa, con rendimientos bajos para la zona (de 10 a 50 qq/ha). Muchos lotes se levantan destinándolos a forraje.

Santa Fe

En la delegación Rafaela, comenzó la cosecha de los lotes tardíos, la cual se destina especialmente a reserva como silaje de grano húmedo.

En la delegación Avellaneda, la evolución del maíz de segunda es buena a regular, en aquellos sectores con falta de humedad adecuada y ataques de plagas. El cultivo se encuentra entre las etapas de grano pastoso y madurez comercial, previéndose el inicio de la cosecha para fines del corriente mes o principios de julio. En algunos departamentos se están pastoreando lotes o utilizando como reserva forrajera debido a su escaso desarrollo.

Santiago del Estero

La cosecha registra distintos grados de avance, dependiendo de las zonas. Mientras que en el área de riego del río Dulce la trilla puede darse por finalizada, en la zona este muestra un avance de entre el 40 y 60%. Hacia el noroeste el avance es aún mayor.

Maní

En Laboulaye, aún resta trillarse un 3% de la superficie, que ya fue arrancada en su totalidad. Las heladas han provocado daños en los granos/cajas que aún permanecen en el suelo, a la espera de ser cosechados.

En tanto en Río Cuarto, la trilla de maní colorado avanza lentamente por la alta humedad ambiente y las continuas lloviznas.

Poroto

Continuó la recolección de poroto negro y de color, y comenzó la de alubia en **Salta** y **Jujuy**. También se inició la cosecha de poroto negro en **Catamarca**.

En **Santiago del Estero**, la trilla de poroto negro está prácticamente terminada, restando levantar unos pocos lotes del área de riego del Río Dulce. Los rendimientos fueron en general buenos, promediando los 12 qq/ha.

Soja

Buenos Aires

En Tres Arroyos, aún resta recolectar un 3% de soja de segunda implantación; el rinde promedio ha sido bajo alcanzando los 5 qq/ha.

Santa Fe

En Avellaneda, continúa a buen ritmo la trilla de soja de segunda en la zona oeste, con rendimientos aceptables, mientras que en la zona este los rendimientos son bajos, y se reportan lotes afectados por sequía y elevadas temperaturas.

En **Santiago del Estero**, se están cosechando los últimos lotes en la zona este de la provincia, con rendimientos que varían entre 19 y 23 qq/ha.

En **Chaco**, avanza la trilla de los cuadros de segunda implantación, donde a la fecha se ha recolectado el 80 % de la superficie. Los rindes son variables entre 4.000 y 1.200 kg/ha; la mayor parte de la producción se almacena en los campos en silos.

En **Tucumán**, finalizó la cosecha. Se estima que la trilla arrojó un volumen superior a las 780.000 toneladas, con rendimientos bastante parejos y notablemente superiores a los obtenidos en 2005. La campaña fue buena en líneas generales, a pesar de la sequía que golpeó al cultivo en febrero.

Sorgo

En **Buenos Aires**, comenzó la cosecha en el ámbito de las delegaciones Bolívar y Salliqueló, con valores de rinde promedio de 38 y 41 qq/ha, respectivamente. Prosiguió en Pigüé, con una productividad unitaria promedio que se mantiene en 33 qq/ha.

Con la trilla de los últimos lotes ubicados en la delegación Marcos Juárez, se da por finalizada en toda la provincia de **Córdoba**, alcanzándose un rendimiento promedio total de 52 qq/ha.

En **Entre Ríos**, sólo restan levantar algunos cuadros en el ámbito de la delegación Paraná, en donde el valor promedio de rinde, hasta la fecha, es de 60 qq/ha.

En la delegación Avellaneda, en la provincia de **Santa Fe**, la cosecha prosiguió en forma lenta en la mayoría de las zonas, siendo los rendimientos, en general, pobres, con un valor promedio de 35 qq/ha.

COSECHA FINA – CAMPAÑA 2006/07

Cebada Cervecera

Prosiguieron las labores de siembra en la delegación Bahía Blanca. A la fecha, lo implantado alcanza aproximadamente las 15.900 ha, lo que representa un 68% de la intención de siembra. También continuaron en la delegación Tres Arroyos, siendo el avance de un 21%.

En el resto de la provincia de Buenos Aires, se inició la implantación en las delegaciones Bolívar, Bragado, Lincoln y Pergamino.

Colza

En Tandil, la emergencia de los cuadros, que fueron implantados durante el mes de mayo, se encuentra afectada debido al importante estrés hídrico y las fuertes heladas que se están registrando en toda la zona. En tanto en Bahía Blanca, la siembra alcanza el 80% sobre una superficie piloto de 150 has, en la zona de riego del partido de Patagones.

En Villa María, finalizó la siembra sobre una superficie que se duplica respecto de la campaña pasada; los lotes implantados transitan la etapa de crecimiento. La producción se destinará a la obtención de biodiesel.

Se reportan unas 460 has sembradas con este cultivo, en el departamento Gualeguaychú de la delegación Rosario del Tala.

Lino

En Rosario del Tala, la siembra se encuentra interrumpida debido a la falta de piso; los lotes ya implantados comienzan a germinar y algunos ya presentan entre 3 y 4 pares de hojas. Se estima que la superficie inicialmente estimada disminuiría a favor de trigo.

En tanto, en Avellaneda, continúan lentamente las tareas de siembra, donde las condiciones de piso lo permiten. La intención es algo superior respecto a la campaña pasada, pero está supeditada a la obtención de semilla y a las condiciones climáticas.

Trigo

En todo el país se registra un avance de siembra del 32%, siendo la provincia de Córdoba la que presenta el mayor porcentaje de cobertura llegando al 64% del área inicialmente estimada. Le sigue la provincia de Santa Fe con el 49% de la intención.

Buenos Aires

Pese a que aún sigue faltando humedad adecuada para la siembra, la misma comenzó en las delegaciones Bragado y Pergamino y prosiguió en el resto de la provincia, a excepción de la delegación Tandil. El avance general de la provincia es del 16% del área de implantación estimada.

Córdoba

En la delegación Laboulaye, se sembraron lotes con variedades de ciclo largo en aquellos lotes con mejores condiciones de humedad. Los más adelantados han germinado y nacido sin inconvenientes.

Sigue paralizada la siembra en el ámbito de la delegación Río Cuarto, por falta de humedad; incluso algunos productores pueden tomar la decisión de no sembrar de persistir la situación de sequía.

En la delegación Marcos Juárez, finalizó la siembra de los ciclos largos e intermedios, estimándose que a partir del fin de semana comenzarán a implantarse los lotes con ciclos cortos, los que cubren sólo un 15% de la superficie. En general, la emergencia es buena. Los lotes más avanzados presentan un par de hojas. Se detecta presencia de pulgones en toda el área de la delegación; todavía no se están realizando los controles, pero se está evaluando hacerlos de continuar el nivel de población.

En las delegaciones Villa María y San Francisco, continúa lentamente la implantación en aquellos lotes con humedad adecuada, en tanto que en el resto se espera la ocurrencia de lluvias para proseguir. A la fecha se están sembrando variedades de ciclo intermedio-largo. Si bien, en algunos lotes ubicados en el departamento Colón se han detectado ataques de pulgón que debieron ser controlados, los lotes implantados, en general, presentan un buen estado sanitario.

Entre Ríos

En la delegación Rosario del Tala, la siembra prácticamente no avanzó debido a la falta de piso. Hasta la fecha se lleva sembrada alrededor del 30% del área estimada, casi en su totalidad con variedades de ciclo largo. En los próximos días comenzarían a implantarse las variedades de ciclo intermedio a corto. Los lotes presentan una buena germinación y nacimiento.

La Pampa

Las condiciones de humedad del suelo continúan siendo insuficientes para iniciar las labores de implantación, demorando, en especial, la siembra de los trigos de ciclo largo.

Santa Fe

Debido a la muy buena humedad de los suelos gracias a las precipitaciones producidas durante la semana anterior, se registró un importante avance en la siembra de este cereal en toda la provincia.

En los departamentos Iriondo y Belgrano, de la delegación Cañada de Gómez, ya se ha cubierto prácticamente el 80% del área estimada, restando sembrarse parte de los ciclos cortos. En los departamentos San Martín y San Jerónimo, se ha sembrado el 55% de la superficie destinada a este cereal y recién comenzó la implantación de los cultivares de ciclo corto. Los primeros cultivos implantados están emergiendo, en general, en forma uniforme y sin mayores problemas.

ESTIMACIONES AGRICOLAS
15/06/06

Si desea alguna aclaración respecto a la información presentada en este informe, puede comunicarse con el (011) 4349-2758/93 o vía e-mail a: prosiap@mecon.gov.ar.

Evolución de la Superficie Cosechada

Semana al 15/06/06

SOJA

Provincia	Campaña				Area cosechada al:	
	04/05	05/06	04/05	05/06	08/06/06	15/06/06
	en %		en ha		en %	
Buenos Aires	100	94	3.249.179	3.652.170	93	94
Córdoba	100	100	3.925.908	4.216.920	100	100
Entre Ríos	98	99	1.220.483	1.292.200	99	99
La Pampa	100	100	183.034	164.150	100	100
Santa Fe	100	99	3.468.083	3.523.280	99	99
Resto del País	88	93	1.721.065	1.931.990	62	93
Total	98	97	13.767.752	14.780.710	96	97

MAIZ

Provincia	Campaña				Area cosechada al:	
	04/05	05/06	04/05	05/06	08/06/06	15/06/06
	en %		en ha		en %	
Buenos Aires	100	95	758.748	569.730	90	95
Córdoba	95	95	817.176	717.680	93	95
Entre Ríos	98	100	232.888	182.750	100	100
La Pampa	100	95	229.100	117.760	94	95
Santa Fe	88	84	320.788	254.970	80	84
Resto del País	60	68	198.846	268.550	62	68
Total	92	90	2.557.546	2.111.440	86	90

AVANCE DE LA COSECHA DE MAIZ
CAMPAÑA: 2005/06(*)

DELEGACION	AREA	11/5	18/5	25/5	1/6	8/6	15/6	AREA	AREA
	SEMBRADA							NO COSECHABLE	COSECHADA
Bahía Blanca	4.200	-	-	-	-	-	-	4.000	0
Bolívar	36.800	8	16	26	33	46	66	7.700	19.210
Bragado	72.000	58	80	90	100	100	100	7.800	64.200
Junín	96.700	83	92	97	100	100	100	5.100	91.600
Lincoln	98.000	75	90	99	100	100	100	28.000	70.000
Pehuajó	147.600	64	86	95	100	100	100	22.500	125.100
Pergamino	80.200	99	100	100	100	100	100	9.200	71.000
Pigüé	11.700	-	-	5	20	50	70	5.500	4.340
Salliqueló	90.000	-	-	-	8	33	57	61.500	16.250
Tandil	84.900	30	66	75	92	97	100	38.985	45.920
T.Arroyos	40.500	-	18	33	37	46	70	20.500	14.000
25 de Mayo	54.300	75	93	97	100	100	100	6.190	48.110
BUENOS AIRES	816.900	61	77	84	89	92	95	216.975	569.730
Laboulaye	125.000	56	71	92	97	100	100	63.500	61.500
M. Juárez	198.600	98	99	100	100	100	100	14.300	184.300
Río Cuarto	238.880	35	60	80	85	87	95	24.000	204.140
S. Francisco	192.000	65	70	77	80	85	87	5.400	162.340
Villa María	139.000	80	92	98	100	100	100	33.600	105.400
CORDOBA	893.480	66	77	88	91	93	95	140.800	717.680
Paraná	87.000	100	100	100	100	100	100	5.250	81.750
R. del Tala	112.000	100	100	100	100	100	100	11.000	101.000
ENTRE RIOS	199.000	100	100	100	100	100	100	16.250	182.750
General Pico	162.100	20	40	67	100	100	100	114.200	47.900
Santa Rosa	176.400	25	30	62	70	90	92	100.470	69.860
LA PAMPA	338.500	23	34	64	82	94	95	214.670	117.760
Avellaneda	56.000	16	16	16	16	16	16	17.500	6.160
C. de Gómez	58.500	100	100	100	100	100	100	7.400	51.100
Casilda	47.420	98	100	100	100	100	100	1.880	45.540
Rafaela	122.000	67	67	67	67	67	80	40.000	65.600
V. Tuerto	90.000	95	100	100	100	100	100	3.430	86.570
SANTA FE	373.920	79	80	80	80	80	84	70.210	254.970
CATAMARCA	9.000	-	-	-	5	25	60	-	5.400
CORRIENTES	6.550	100	100	100	100	100	100	-	6.550
CHACO	135.100	36	44	54	61	65	72	-	97.270
FORMOSA	24.170	60	65	72	85	88	95	-	22.960
JUJUY	5.700	-	-	2	3	13	31	-	1.770
MISIONES	32.700	55	60	65	70	73	80	12.000	16.560
SALTA	46.000	-	-	8	15	25	34	-	15.640
SAN LUIS	60.000	45	55	65	70	75	75	15.000	33.750
S. ESTERO	79.000	40	40	48	48	63	66	6.800	47.650
TUCUMAN	30.000	30	40	60	65	68	70	-	21.000
TOTAL PAIS	3.050.020	62	71	79	83	86	90	692.705	2.111.440
2004/05	3.348.667	74	79	83	90	91	92	-	-

(*) Cifras Provisorias

Las AREAS están expresadas en hectáreas.

ESTIMACIONES AGRICOLAS

S.A.G.P. y A.

AVANCE DE LA COSECHA DE MANI
CAMPAÑA: 2005/06(*)

DELEGACION	TIPO	AREA							AREA PERDIDA	AREA COSECHADA
		SEMBRADA	11/5	18/5	25/5	1/6	8/6	15/6		
CORRIENTES	Colorado	0	-	-	-	-	-	-	0	0
	Rosado	155	-	-	100	100	100	100	0	160
	Total	155	0	0	100	100	100	100	0	160
SALTA	Colorado	0	-	-	-	-	-	-	0	0
	Rosado	8.100	22	34	80	90	100	100	3.100	5.000
	Total	8.100	22	34	80	90	100	100	3.100	5.000
JUJUY	Colorado	0	-	-	-	-	-	-	-	-
	Rosado	800	38	54	78	85	100	100	400	400
	Total	800	38	54	78	85	100	100	-	400
SAN LUIS	Colorado	0	-	-	-	0	0	0	-	-
	Rosado	2.600	40	60	100	100	100	100	-	2.600
	Total	2.600	40	60	100	100	100	100	0	2.600
SANTA FE	Colorado	0	-	-	-	-	-	-	-	0
	Rosado	500	100	100	100	100	100	100	-	500
	Total	500	100	100	100	100	100	100	0	500
FORMOSA	Colorado	0	-	-	-	0	0	0	-	-
	Rosado	1.400	15	35	58	75	95	100	-	1.400
	Total	1.400	15	35	58	75	95	100	0	1.400
Laboulaye	Colorado	0	-	-	-	0	0	0	-	0
	Rosado	40.800	20	45	73	90	95	97	6.860	32.920
	Total	40.800	20	45	73	90	95	97	6.860	32.920
Marcos Juarez	Colorado	0	-	-	-	0	0	0	-	0
	Rosado	750	100	100	100	100	100	100	0	750
	Total	750	100	100	100	100	100	100	0	750
Río Cuarto	Colorado	3.800	60	100	100	100	100	100	-	3.800
	Rosado	64.532	30	40	61	70	70	80	-	51.600
	Total	68.332	31	43	63	71	71	81	0	55.400
Villa María	Colorado	1.600	100	100	100	100	100	100	0	1.600
	Rosado	36.500	15	51	71	96	100	100	0	36.500
	Total	38.100	19	53	72	96	100	100	0	38.100
CORDOBA	Colorado	5.400	72	100	100	100	100	100	0	5.400
	Rosado	142.582	24	45	67	83	85	90	6.860	121.770
	Total	147.982	26	47	69	83	86	91	6.860	127.170
TOTAL PAIS	Colorado	5.400	72	100	100	100	100	100	0	5.400
	Rosado	156.137	24	44	69	83	86	91	9.960	131.830
	Total	161.537	25	46	70	84	87	91	9.960	137.230
	2004/05	211.090	62	66	78	83	87	89	-	-

(*) Cifras provisionarias

La AREAS están expresadas en hectáreas.

ESTIMACIONES AGRICOLAS

S.A.G.P.y A.

AVANCE DE LA COSECHA DE SOJA
CAMPANA: 2005/06 (*)

DELEGACION		AREA SEMBRADA							AREA PERDIDA	AREA COSECHADA
		11/5	18/5	25/5	1/6	8/6	15/6			
Bahía Blanca		1.200	64	92	100	100	100	100	-	1.200
Bolívar	1º	213.000	96	100	100	100	100	100	2.000	211.000
	2º	53.500	38	68	92	100	100	100	500	53.000
Bragado	1º	194.250	90	95	98	100	100	100	4.750	189.500
	2º	95.700	-	6	10	31	80	100	-	95.700
Junín	1º	349.800	100	100	100	100	100	100	-	349.800
	2º	119.800	84	92	96	100	100	100	-	119.800
Lincoln	1º	375.000	100	100	100	100	100	100	-	375.000
	2º	94.800	86	99	99	99	100	100	-	94.800
Pehuajó	1º	308.700	100	100	100	100	100	100	-	308.700
	2º	75.900	39	89	95	100	100	100	-	75.900
Pergamino	1º	627.500	100	100	100	100	100	100	2.150	625.350
	2º	105.700	80	94	98	100	100	100	-	105.700
Pigüé	1º	69.000	77	77	96	100	100	100	-	69.000
	2º	15.000	10	10	74	90	100	100	-	15.000
Salliqueló	1º	128.500	88	100	100	100	100	100	-	128.500
	2º	6.000	-	-	29	100	100	100	-	6.000
Tandil	1º	194.750	78	92	100	100	100	100	1.530	193.220
	2º	148.050	10	31	53	92	100	100	5.220	142.830
Tres Arroyos	1º	213.500	83	94	97	100	100	100	-	213.500
	2º	100.000	-	26	52	83	94	97	22.300	75.370
25 de Mayo	1º	136.450	84	100	100	100	100	100	3.550	132.900
	2º	70.400	27	67	95	100	100	100	-	70.400
BUENOS AIRES	05/06	3.696.500	81	88	90	92	93	94	42.000	3.652.170
Laboulaye	1º	225.000	100	100	100	100	100	100	34.300	190.700
	2º	58.000	45	65	88	100	100	100	9.200	48.800
M. Juárez	1º	865.400	100	100	100	100	100	100	100	865.300
	2º	215.600	100	100	100	100	100	100	1.400	214.200
Río Cuarto	1º	695.752	95	100	100	100	100	100	10.000	685.750
	2º	185.266	75	75	85	90	100	100	-	185.270
S. Francisco	1º	956.000	100	100	100	100	100	100	3.500	952.500
	2º	144.500	53	79	95	100	100	100	4.000	140.500
V. María	1º	709.900	100	100	100	100	100	100	-	709.900
	2º	224.000	95	98	100	100	100	100	-	224.000
CORDOBA	05/06	4.279.418	96	98	99	99	100	100	62.500	4.216.920
Paraná	1º	363.000	100	100	100	100	100	100	800	362.200
	2º	119.700	35	80	95	96	98	99	-	118.500
R. del Tala	1º	695.000	97	100	100	100	100	100	3.000	692.000
	2º	125.000	50	85	95	98	100	100	5.500	119.500
ENTRE RIOS	05/06	1.302.700	88	97	99	99	99	99	9.300	1.292.200
General Pico	1º	112.000	100	100	100	100	100	100	7.400	104.600
	2º	49.100	96	98	100	100	100	100	1.550	47.550
Santa Rosa	1º	12.000	95	100	100	100	100	100	-	12.000
	2º	22.000	3	23	59	85	100	100	-	22.000
LA PAMPA	05/06	195.100	87	90	95	98	100	100	8.950	164.150
Avellaneda	1º	123.000	53	79	94	100	100	100	9.800	113.200
	2º	109.500	17	32	46	71	87	93	1.500	100.440
C. de Gómez	1º	964.410	100	100	100	100	100	100	800	963.610
	2º	151.700	96	99	100	100	100	100	-	151.700
Casilda	1º	736.890	100	100	100	100	100	100	-	736.890
	2º	102.110	100	100	100	100	100	100	-	102.110
Rafaela	1º	570.000	89	100	100	100	100	100	3.000	567.000
	2º	150.000	46	75	95	100	100	100	-	150.000
V. Tuerto	1º	450.500	100	100	100	100	100	100	7.308	443.190
	2º	200.000	98	100	100	100	100	100	4.864	195.140
SANTA FE	05/06	3.558.110	92	96	98	99	99	99	27.272	3.523.280
CATAMARCA		46.000	-	-	25	40	75	90	-	41.400
CORRIENTES		25.135	90	95	98	99	99	100	-	25.140
CHACO	1º	28.000	100	100	100	100	100	100	5.300	22.700
	2º	653.503	7	15	30	61	65	80	60.300	474.560
FORMOSA		13.600	100	100	100	100	100	100	-	13.600
JUJUY		5.000	13	21	98	100	100	100	-	5.000
MISIONES		2.900	29	35	45	55	79	88	-	2.550
SALTA		477.000	41	47	86	89	100	100	-	477.000
SAN LUIS		50.000	75	96	98	90	100	100	8.000	42.000
S. ESTERO		600.000	25	51	55	86	95	96	13.500	563.040
TUCUMAN		265.000	80	85	90	95	95	100	-	265.000
TOTAL PAIS	05/06	15.197.966	81	87	90	92	96	97	237.122	14.780.710
	04/05	14.400.402	84	89	93	96	97	98	-	-

(*) Cifras provisorias.

Las AREAS están expresadas en hectáreas.

ESTIMACIONES AGRICOLAS

S.A.G.P. y A.

AVANCE DE LA COSECHA DE SORGO GRANIFERO
CAMPAÑA 2005/06 (*)

DELEGACION	AREA							AREA NO COSECHABLE	AREA COSECHADA	
	SEMBRADA	11/5	18/5	25/5	1/6	8/6	15/6			
Bahía Blanca	700	-	-	-	-	-	-	700	0	
Bolívar	1.000	-	-	-	-	-	50	600	200	
Bragado	1.000	100	100	100	100	100	100	250	750	
Junín	1.000	100	100	100	100	100	100	-	1.000	
Lincoln	4.800	-	58	99	100	100	100	-	4.800	
Pehuajó	0	-	-	-	-	-	-	-	0	
Pergamino	5.100	93	100	100	100	100	100	-	5.100	
Pigüé	4.400	-	-	-	-	10	50	2.000	1.200	
Salliqueló	5.000	-	-	-	-	-	21	-	1.050	
Tandil	0	-	-	-	-	-	-	-	0	
T.Arroyos	0	-	-	-	-	-	-	-	0	
25 de Mayo	4.300	17	78	90	100	100	100	-	4.300	
BUENOS AIRES	05/06	27.300	30	55	65	67	68	77	3.550	18.400
Laboulaye		4.300	54	100	100	100	100	100	1.650	2.650
M. Juárez		4.700	80	85	88	90	99	100	1.190	3.510
Río Cuarto		28.600	40	100	100	100	100	100	-	28.600
S. Francisco		40.000	94	100	100	100	100	100	15.000	25.000
Villa María		13.200	87	91	100	100	100	100	-	13.200
CORDOBA	05/06	90.800	69	98	99	100	100	100	17.840	72.960
Paraná		37.500	85	94	95	95	95	95	-	35.630
R. del Tala		31.500	90	96	97	98	100	100	5.500	26.000
ENTRE RIOS	05/06	69.000	87	95	96	96	97	97	5.500	61.630
General Pico		6.300	100	100	100	100	100	100	3.710	2.590
Santa Rosa		15.900	-	-	-	-	38	38	5.570	3.930
LA PAMPA	05/06	22.200	20	20	20	20	50	50	9.280	6.520
Avellaneda		38.000	33	40	45	50	56	61	3.200	21.230
C. de Gómez		31.400	100	100	100	100	100	100	900	30.500
Casilda		4.540	48	66	83	100	100	100	200	4.540
Rafaela		72.000	88	94	100	100	100	100	22.000	50.000
V. Tuerto		1.500	100	100	100	100	100	100	-	1.500
SANTA FE	05/06	147.440	74	79	84	86	87	89	26.300	107.770
CATAMARCA		0	-	-	-	-	-	-	-	0
CORRIENTES		1.600	-	-	20	40	55	60	-	960
CHACO		95.000	18	26	36	45	52	60	5.000	54.000
FORMOSA		4.240	-	20	40	55	60	70	-	2.968
JUJUY		0	-	-	-	-	-	-	-	0
MISIONES		0	-	-	-	-	-	-	-	0
SALTA		0	-	-	-	-	-	-	-	0
SAN LUIS		36.000	70	90	100	100	100	100	4.000	32.000
S. ESTERO		51.800	17	25	30	32	75	78	9.100	33.310
TUCUMAN		1.100	30	40	50	58	65	72	-	790
TOTAL PAIS	05/06	546.480	54	66	71	74	81	84	80.570	391.308
	04/05	617.452	71	74	77	82	83	83	-	-

(*) Cifras Provisorias

Las AREAS están expresadas en hectáreas.

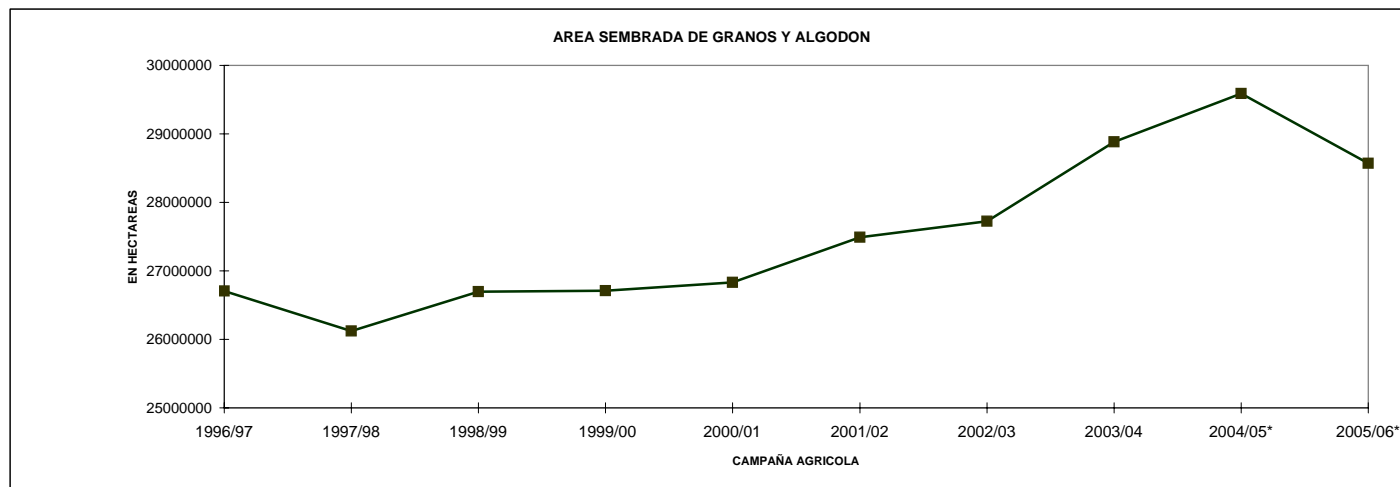
ESTIMACIONES AGRICOLAS
S.A.G.P.y A.

AREA SEMBRADA DE GRANOS Y ALGODÓN
(en hectáreas)

Campañas Agrícolas 1996/97 a 2005/06 (*)

CULTIVOS	1996/97	1997/98	1998/99	1999/00	2000/01	2001/02	2002/03	2003/04	2004/05*	2005/06*
ALPISTE	25000	25000	27000	24000	20000	16000	19000	16000	16000	13000
ARROZ	227000	248000	291000	201000	154000	126000	135000	172000	165000	170000
AVENA	1870000	1789000	1822000	1711000	1664000	1516000	1368000	1344000	1275000	1023000
CEBADA CERVECERA	278100	324000	218000	182000	246000	260000	270000	343000	272000	271000
CEBADA FORRAJERA	29000	19000	24000	20000	16000	16000	14000	25000	28000	22000
CENTENO	380200	353000	372000	365000	373000	336000	338000	340000	294000	207000
MAIZ	4153000	3752000	3268000	3652000	3495000	3064000	3084000	2988000	3400000	3050000
MIJO	121000	107000	89000	91100	79500	55200	50000	50000	28000	31000
SORGO GRANIFERO	804500	920000	880000	819000	698000	592000	593000	545000	617000	547000
TRIGO	7367000	5919000	5453000	6300000	6497000	7109000	6300000	6040000	6260000	5052000
Subtotal Cereales	15254800	13456000	12444000	13365100	13242500	13090200	12171000	11863000	12355000	10386000
CARTAMO	21500	27000	15300	39700	58400	33000	23000	30000	49000	27000
COLZA	-	1500	2200	3875	8700	2150	8000	18000	17000	7000
GIRASOL	3120000	3511400	4212000	3587000	1891000	2050000	2378000	1850000	1970000	2241000
LINO	94000	116000	102000	68000	28000	20000	14000	29000	37000	47000
SOJA	6670000	7176000	8400000	8790000	10665000	11639000	12607000	14525000	14400000	15200000
Subtotal Oleaginosas	9905500	10831900	12731500	12488575	12651100	13744150	15030000	16452000	16473000	17522000
ALGODON	956000	1134000	751000	345000	410000	173100	158000	266000	406000	314000
MANI	329000	407000	337000	219000	252000	222000	157000	170000	211000	162000
POROTO	260000	293000	431000	293000	275000	263000	206000	134000	145000	188000
Subtotal Otros Cultivos	1545000	1834000	1519000	857000	937000	658100	521000	570000	762000	664000
TOTAL	26705300	26121900	26694500	26710675	26830600	27492450	27722000	28885000	29590000	28572000

12



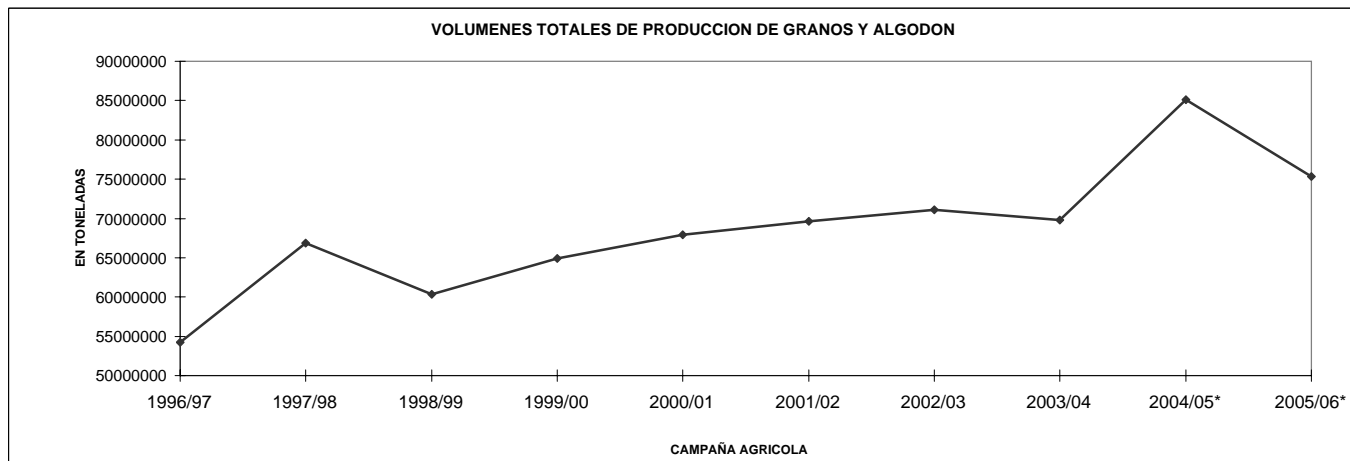
* Estimaciones provisionarias.
15/6/2006
ESTIMACIONES AGRICOLAS- S.A.G.P y A.

VOLUMENES DE PRODUCCION DE GRANOS Y ALGODON
(en ton)

Campañas Agrícolas 1996/97 a 2005/06(*)

CULTIVOS	1996/97	1997/98	1998/99	1999/00	2000/01	2001/02	2002/03	2003/04	2004/05*	2005/06*
ALPISTE	25000	29000	24000	22000	19000	17000	18000	17000	17000	15000
ARROZ	1205000	1011000	1658000	903000	873000	709000	718000	1060000	956000	1175000
AVENA	310000	512000	383000	555000	642000	645000	487500	332000	536000	220000
CEBADA CERVECERA	533000	921000	535000	414000	717000	521000	543000	1000000	886000	796000
CEBADA FORRAJERA	4000	5000	3000	5000	5000	8000	5000	4000	8000	3000
CENTENO	36000	62000	66000	116000	125000	81000	80000	37000	92000	29000
MAIZ	15536000	19360000	13500000	16781000	15360000	14710000	15040000	15000000	20500000	14000000
MIJO	44000	46000	46000	47600	31200	28100	22000	11000	16000	21000
SORGO GRANIFERO	2499000	3762000	3222000	3344000	2909000	2847000	2685000	2160000	2900000	1900000
TRIGO	15914000	14800000	12400000	15300000	15960000	15300000	12301000	14560000	16000000	12500000
Subtotal Cereales	36106000	40508000	31837000	37487600	36641200	34866100	31899500	34181000	41911000	30659000
CARTAMO	13300	24600	9600	30900	47300	23500	13300	18000	51000	19000
COLZA	-	2170	2200	6000	15380	2320	10450	20000	26000	10000
GIRASOL	5450000	5600000	7100000	6000000	3179000	3843000	3714000	3160000	3700000	3800000
LINO	72000	75000	85000	47000	22000	16000	11000	29000	36000	54000
SOJA	11000000	18732000	20000000	20200000	26864000	30000000	34800000	31577000	38300000	40000000
Subtotal Oleaginosas	16535300	24433770	27196800	26283900	30127680	33884820	38548750	34804000	42113000	43883000
ALGODON	1030000	987000	618000	417000	509000	218000	201000	354000	448000	340000
MANI	281000	627000	340000	420000	394000	362000	221000	293000	445000	300000
POROTO	269000	303000	340000	297000	263000	278000	215000	151000	169000	187000
Subtotal Otros Cultivos	1580000	1917000	1298000	1134000	1166000	858000	637000	798000	1062000	827000
TOTAL	54221300	66858770	60331800	64905500	67934880	69608920	71085250	69783000	85086000	75369000

13



* Estimaciones provisionarias
15/6/2006
ESTIMACIONES AGRICOLAS - SAGPyA

PRODUCCION DE CULTIVOS EN LA REPUBLICA ARGENTINA
CAMPAÑA: 2005/06 (*)

CULTIVOS	AREA SEMBRADA	AREA NO COSECHADA	AREA COSECHADA	%	RENDIMIENTO (qq/ha) (3)	PRODUCCION (miles ton) (2)*(3)/10
	(en miles de hectáreas)					
	(1)		(2)	(2)/(1)		
CEREALES						
ALPISTE	13	0	13	100,0	11,1	15
ARROZ	170	3	167	98,2	70,4	1175
AVENA	1023	880	143	14,0	15,4	220
CEBADA CERVECERA	271	7	264	97,4	30,2	796
CEBADA FORRAJERA	22	20	2	10,3	14,0	3
CENTENO	207	181	26	12,6	11,3	29
MAIZ	3050	657	2393	78,5	58,5	14000
MIJO	31	20	11	35,5	18,6	21
SORGO GRANIFERO	547	103	444	81,2	42,8	1900
TRIGO	5052	247	4805	95,1	26,0	12500
SUBTOTAL CEREALES	10386	2118	8268	79,6		30659
OLEAGINOSOS						
CARTAMO	27	5	22	81,5	8,6	19
COLZA	7	0	7	100,0	14,3	10
GIRASOL	2241	74	2167	96,7	17,5	3800
LINO	47	3	44	93,6	12,3	54
SOJA	15200	245	14955	98,4	26,7	40000
SUBTOTAL OLEAGINOSOS	17522	327	17195	98,1		43883
OTROS CULTIVOS						
ALGODON	314	5	309	98,4	11,0	340
MANI	162	10	152	93,8	19,7	300
POROTOS	188	1	187	99,5	11,0	187
TOTAL GENERAL	28572	2461	26111	91,4		75369

(*) Cifras provisorias
ESTIMACIONES AGRICOLAS, 15/06/06
SAGPyA

HUMEDAD DEL SUELO Y ASPECTO DEL CULTIVO

Fecha:9/06/06 al 15/06/06

PROVINCIA	DELEGACION	MAIZ		SORGO		SOJA		MANI	
		H	A	H	A	H	A	H	A
BUENOS AIRES	BAHIA BLANCA	PS/S	B/R/M	-	-	-	-	-	-
	BOLIVAR	A	B	A	B	-	-	-	-
	BRAGADO	-	-	-	-	-	-	-	-
	JUNIN	-	-	-	-	-	-	-	-
	LINCOLN	-	-	-	-	-	-	-	-
	PEHUAJO	-	-	-	-	-	-	-	-
	PERGAMINO	-	-	-	-	-	-	-	-
	PIGUE	A	B	A	B	S	R	-	-
	SALLIQUELO	PS	R	PS	R	-	-	-	-
	TANDIL	-	-	-	-	-	-	A	B
	TRES ARROYOS	S	B	-	-	-	-	-	-
25 DE MAYO	-	-	-	-	-	-	-	-	
CORDOBA	LABOULAYE	-	-	-	-	-	-	-	-
	MARCOS JUAREZ	-	-	-	-	-	-	-	-
	RIO CUARTO	PS	M	-	-	A	B/R	-	-
	SAN FRANCISCO	A/PS	B/R/M	-	-	-	-	-	-
ENTRE RIOS	VILLA MARIA	-	-	-	-	-	-	-	-
	PARANA	-	-	A	B/R	-	-	-	-
LA PAMPA	ROSARIO DEL TALA	-	-	-	-	A/PS	B/R	-	-
	GENERAL PICO	-	-	-	-	-	-	-	-
SANTA FE	SANTA ROSA	A	B	A	B	-	-	-	-
	AVELLANEDA	A/PS	B/R	A/R/PS	B/R	-	-	-	-
	CAÑADA DE GOMEZ	-	-	-	-	-	-	-	-
	CASILDA	-	-	-	-	A	B	-	-
CATAMARCA	RAFAELA	A	B/R/M	-	-	-	-	-	-
	VENADO TUERTO	-	-	-	-	A/PS	B/R	-	-
CORRIENTES	CATAMARCA	A	B	-	-	-	-	-	-
CHACO	CORRIENTES	-	-	-	-	-	-	-	-
FORMOSA	ROQUE SAENZ PEÑA	A/PS	B	A/R	B	-	-	-	-
JUJUY	FORMOSA	-	-	-	-	-	-	-	-
MISIONES	JUJUY	A	B	-	-	-	-	-	-
SALTA	POSADAS	-	-	-	-	A	BRM	-	-
SAN LUIS	SALTA	A/E	B	-	-	-	-	-	-
SANTIAGO DEL ESTERO	SAN LUIS	-	-	-	-	-	-	-	-
TUCUMAN	SANTIAGO DEL ESTERO	A	B/R	A	B/R	A	B/R/M	-	-
	TUCUMAN	-	-	-	-	-	-	-	-

ESTIMACIONES AGRICOLAS- S.A.G.P y A.

REFERENCIAS:

(H) Humedad del suelo

(A) Aspecto del Cultivo

E: Exceso

MB: Muy bueno

A: Adecuado

B: Bueno

PS: Principio de sequía

R: Regular

S: Sequía

M: Malo

**REGISTROS PLUVIOMÉTRICOS DE LA SEMANA
Y ACUMULADOS DEL AÑO ACTUAL Y DEL AÑO ANTERIOR (en mm)**

PROVINCIA	DEPARTAMENTO	LOCALIDAD	7/6 al 13/6 mm	Acumulado Año		
				al 14/06/05	al 13/06/06	
BUENOS AIRES	ADOLFO ALSINA	Carhué	0	340	371	
		Rivera	0	320	311	
		Villa Maza	0	221	346	
	ALBERTI	Cuartel V	s/d	446	357	
		AYACUCHO	Ayacucho	4	378	406
			Azul	0	284	464
	AZUL	Cacharí	0	434	530	
		Chillar	0	245	416,5	
		Bahía Blanca	0	194,7	254,6	
	BAHIA BLANCA	Cabildo	0	255,5	324,1	
		BALCARCE	Balcarce	0	210	312,5
	Bosch		0	381	337,5	
	Los Pinos		0	222,5	334	
	BARADERO	San Agustín	0	170	306	
		Baradero	0	327	553	
	BARTOLOMÉ MITRE	Arrecifes	0	378	522	
	BENITO JUAREZ	Benito Juárez	0,5	290	421	
		López	0	317	416,1	
	BOLIVAR	Bolívar	0	435	438,9	
		Bragado	0	444	660	
	BRAGADO	Bragado	0	444	660	
	CAMPANA	Campana	s/d	353	668	
	CAÑUELAS	Cañuelas	0	425	566	
	CAP. SARMIENTO	Capitán Sarmiento	s/d	342	594	
	CARLOS CASARES	Bellocq	0	548	489,5	
	CARLOS TEJEDOR	Carlos Tejedor	0	437	491	
	CARMEN DE ARECO	Carmen de Areco	0	307	515	
	CASTELLI	Castelli	14	412,1	555,1	
	CHACABUCO	Chacabuco	0	383	640	
	CHASCOMUS	Chascomús	0	349	420	
	CHIVILCOY	Chivilcoy	3	397,5	599,6	
	COLON	Colón	s/d	354	483	
	CORONEL DORREGO	Coronel Dorrego	0	234	210,6	
	CORONEL PRINGLES	Coronel Pringles	1	246,4	342	
	CORONEL ROSALES	Bajo Hondo	0	193,5	226,3	
		Pehuen Co	0	149	178,5	
		Punta Alta	0	242,6	206,9	
	CORONEL SUAREZ	Coronel Suárez	0	287,2	275	
	DAIREAUX	Daireaux	0	402	314	
	DOLORES	Dolores	10	305	370	
	EXALT. DE LA CRUZ	Capilla del Señor	s/d	350	590	
	F.AMEGHINO	F. Ameghino	s/d	487	600	
	GENERAL ALVEAR	General Alvear	0	373	497	
	GONZALEZ CHAVEZ	Adolfo G. Chávez	0	329,5	271	
	GRAL. ALVARADO	Miramar	0	268,7	355,5	
	GRAL. ARENALES	General Arenales	0	498	476	

PROVINCIA	DEPARTAMENTO	LOCALIDAD	7/6 al 13/6 mm	Acumulado Año	
				al 14/06/05	al 13/06/06
BUENOS AIRES	GRAL. GUIDO	Labardén	32	302	621,5
	GRAL. LAMADRID	General Lamadrid	0	283	430
	GRAL. LAVALLE	General Lavalle	24	485	511
	GRAL. MADARIAGA	General Madariaga	44	531	653,5
	GRAL. PINTO	General Pinto	s/d	568	452
	GRAL. PUEYRREDON	Mar del Plata	8	315	352,5
	GRAL. VIAMONTE	General Viamonte	s/d	428	805
	GRAL. VILLEGAS	General Villegas	s/d	410	496
	GUAMINI	Bonifacio	0	375	335
		Casbas	0	417	471
		Garré	0	294	351
		Guamini	0	343	459
	HIPOLITO YRIGOYEN	Henderson	0	419	426
	JUNIN	Junín	0	414	576
	LAPRIDA	Laprida	0	355,5	446
	LAS FLORES	Las Flores	12	359	604
	LEANDRO N. ALEM	Vedia	s/d	509	459
	LINCOLN	Lincoln	s/d	516	480
	LOBERIA	Dos Naciones	0	292	402
		Ldo. Matienzo	0	346	251
		Lobería	0	284	301
		Napaleofú	0	373	510
		Pieres	0	299	215
		San Manuel	0	339	340
	LOBOS	Lobos	5	532	478
	LUJAN	Luján	15	369	680
	MAIPU	Maipú	7,5	498	586,5
	MAR CHIQUITA	Coronel Vidal	25	384,5	513
		General Pirán	9	351,5	511
		Vivoratá	0	320	463
	MERCEDES	Gowland	0	324,9	497,3
		Franklin	0	331	398
	NAVARRO	Navarro	9	361	498
	NECOCHEA	Necochea	0	308,5	262
	NUEVE DE JULIO	Nueve de Julio	0	479	496
	OLAVARRIA	Olavarría	0,6	455,9	363,5
	PATAGONES	Cardenal Cagliero	0	171,5	118,5
		Carmen de Patagones	0	168,5	195
		José B. Casas	0	78	159
		Stroeder	0	87,5	189,5
		Villalonga	0	191	149,5
	PEHUAJO	Pehuajó	0,2	376,7	429
	PELLEGRINI	De Bary	0	305	414
		Pellegrini	0	338	438
	PERGAMINO	Acevedo	s/d	397	405
		El Socorro	s/d	446	391
		Pergamino	s/d	385	402
		Pinzón	s/d	416	466
		Rancagua	s/d	412	464
	PILA	Casalins	27	290	502,5
	PUAN	Bordenave	0	217	292
		Puán	0	199	413,5
		Villa Iris	0	136	251
	RAMALLO	Ramallo	s/d	326	499

PROVINCIA	DEPARTAMENTO	LOCALIDAD	7/6 al 13/6 mm	Acumulado Año		
				al 14/06/05	al 13/06/06	
BUENOS AIRES	RAUCH	Colman	5	354	479	
		Egaña	12	313	437	
		Miranda	8,5	293	502	
	RIVADAVIA	Rauch	17	359	595	
		Sansinena	0	324,5	628	
	ROJAS	Rojas	0	409	530	
	S. ANTONIO DE ARECO	San Antonio de Areco	s/d	354	644	
	SAAVEDRA	Pigüé	0	184,3	441,3	
	SALADILLO	Saladillo	2	424	524	
	SALLIQUELO	Graciarena	0	245	356	
	SALTO	Quenumá	0	305	454	
		Salliqueló	0	388	455	
		Arroyo Dulce	s/d	321	434	
	SAN ANDRÉS DE GILES	Salto	s/d	357	494	
		San Andrés de Giles	11	351	648	
	SAN CAYETANO	San Cayetano	0	326,2	299,4	
	SAN NICOLAS	Conesa	s/d	327	436	
		San Nicolás	s/d	323	439	
	SAN PEDRO	San Pedro	s/d	352	464	
	SUIPACHA	Suipacha	0	300	621	
	TANDIL	De La Canal	0	365,5	415	
		Tandil	0	356	486,5	
		Vela	0	375	387	
	TORDILLO	Tordillo	6	303	380	
	TORNQUIST	Tornquist	0	281	326	
	TRENQUE LAUQUEN	Trenque Lauquen	1	422,8	555,5	
	TRES ARROYOS	Tres Arroyos	2,1	328,9	268,6	
	TRES LOMAS	Ing. Thompson	0	336	480	
		Tres Lomas	0	353	450	
	VEINTICINCO DE MAYO	Veinticinco de Mayo	0	482	545	
		Algarrobo	0	143	307,4	
		Hilario Ascasubi	0	127,5	173	
		Mayor Buratovich	0	183,5	233	
		Médanos	0	313	297,8	
		Montes de Oca	0	77,5	249,5	
		Ombucta	0	280	388	
		Pedro Luro	0	162	151	
		Teniente Origone	0	280	216,5	
		VILLARINO	Zárate	s/d	350	660
			Zárate	s/d	350	660

PROVINCIA	DEPARTAMENTO	LOCALIDAD	7/6 al 13/6 mm	Acumulado Año	
				al 14/06/05	al 13/06/06
CÓRDOBA	COLON	Jesús María	12	427	506
	CRUZ DEL EJE GRAL. ROCA	Cruz del Eje	0	s/d	323
		Burmeister	0	390	582
		Jovita	0	273	696
	GRAL. SAN MARTIN	Villa Huidobro	0	235	571
		Arroyo Cabral	4	420,5	560
		Etruria	3	419	407
		Villa María	4	399	419,5
		Dean Funes	12	428	518
	ISCHILIN JUAREZ CELMAN	Alejandro Roca	0	320	573
		Bengolea	0	209	201
		Carnerillo	0	401	428
		Charras	0	299	290
		General Cabrera	0	233	437
		General Deheza	0	305	320
		La Carlota	0	289	110
		Arias	0	443	462
		Corral de Bustos	0	405	580
		Cruz Alta	0	463	530
	MARCOS JUAREZ	Marcos Juárez	1	456	559
		General Levalle	0	502	497
		La Cesira	0	392	491,8
		Laboulaye	0	389,8	441,5
		Adelia María	0	371	501
	RIO CUARTO	Berrotarán	0	397	495
		C. Baigorria	0	384	404
		Chaján	0	424	353
		Coronel Moldes	0	305	354
		Las Acequias	0	494	340
		Río Cuarto	0	485	338
		Sampacho	0	432	344
		San Basilio	0	372	354
		V. Mackena	0	283	409
		Monte Cristo	7	420	478
	RIO PRIMERO RIO SEGUNDO	Las Junturas	5	629	513
		Oncativo	5	543	488
		Villa Pilar	2	493	458
	SAN JUSTO	Freyre	3	533	478
		Las Varas	3	658	525
		Porteña	0	438,9	397,3
		San Francisco	0,7	606,7	529,6
	SANTA MARIA TERCERO ARRIBA	Tránsito	5	500	457
		Despeñaderos	3	487	353,5
		Río Tercero	5	519	401
		Hernando	5	435	383
		James Craik	3	470	422,5
	TOTAL TULUMBA UNION	Villa del Totoral	4	300	581,5
		S. José de la Dormida	10	482,5	506
		Bell Ville	2	457	546
		Canals	0	412	538
Idiazábal		1	509	562	
Monte Maíz		0	425	571	
Noetinger	2	536	636		

PROVINCIA	DEPARTAMENTO	LOCALIDAD	7/6 al 13/6 mm	Acumulado Año	
				al 14/06/05	al 13/06/06
SAN LUIS	CHACABUCO GOB. DUPUY	Villa del Carmen	0	120	150
		Buena Esperanza	0	143	217
	GRAL. PEDERNERA	Fortuna	0	162	144
		Nueva Galia	0	110	121
		Justo Daract	0	236	184
		La Toma	0	135	262
		Naschel	0	131	231
		Villa Mercedes	0	234	192
ENTRE RÍOS	SAN SALVADOR	San Salvador	17	916	351
	CONCORDIA	Concordia	0	1240	368
	DIAMANTE	Aldea Protestante	0	702	424
		Costa Grande	0	684	484
	FEDERACION	Diamante	3	786	316
		Chajarí	0	774	566
	FEDERAL	Federal	0	1286	528
	FELICIANO	Feliciano	0	882	446
	GUALEGUAY	Gualeguay	9	674	368,5
	GUALEGUAYCHU	Pehuajó Norte	60,5	630	308,5
	LA PAZ	La Paz	0	1223	542
	NOGOYA	Lucas Gonzalez	0	655	311
	PARANA	Cerrito	0	976	435
		Oro Verde	0	769	350
	TALA	Rosario del Tala	35	1060	373
	URUGUAY	C. del Uruguay	25,2	767,8	326,7
	VICTORIA	Victoria	0	618,5	480
	VILLAGUAY	Villaguay	26	793	316,5

PROVINCIA	DEPARTAMENTO	LOCALIDAD	7/6 al 13/6 mm	Acumulado Año		
				al 14/06/05	al 13/06/06	
LA PAMPA	ATREUCO	Cereales	0	158	230,5	
		Doblas	0	225	299,5	
		Macachín	0	180,5	254	
		Miguel Riglos	0	243	227	
		P.C.Rolón	0	151,5	285,5	
		Rolón	0	160	286,5	
		T. M. Anchorena	0	159	116	
		CAPITAL	Anguil	0	348	294
			Santa Rosa	0	198,4	294,2
		CATRILO	Catriló	0	258	306,5
	La Gloria		0	118	304	
	Lonquimay		0	257,5	224	
	P. C. Catriló		0	240,5	318	
	CHAPALEUFU	Uriburu	0	305	321,5	
		Bernardo Larroudé	s/d	319	332,5	
		Ceballos	s/d	157	338	
		Cnel. Hilario Lagos	s/d	203	424	
		Intendente Alvear	s/d	160	532	
		Sarah	s/d	244	376	
		Vértiz	s/d	199	293	
		CONHELLO	Conhella	s/d	259	376
	Eduardo Castex		s/d	173	336	
	Mauricio Mayer		s/d	243	310	
	Montes Nievas		s/d	273	325	
	Rucanello		s/d	168	267	
	Winifreda		s/d	289	300	
	GUATRACHÉ	Alpachiri	0	85,5	282	
		General M. J. Campos	0	148	211,5	
		Guatraché	0	101	236	
		Perú	0	55	148	
	HUCAL	Santa Teresa	0	s/d	291	
		Abramo	0	96	204,5	
		Bernasconi	0	115,5	234,5	
	MARACO	General San Martín	0	110	258,5	
		Jacinto Aráuz	0	113	282,5	
		Agustoni	s/d	220	302	
		Dorila	s/d	191	256	
		General Pico	s/d	346	364	
	QUEMU-QUEMU	Speluzzi	s/d	221	393	
		Trebolares	s/d	262	373	
		Colonia Barón	s/d	226	462	
		Miguel Cané	s/d	284	359	
		Quemú Quemú	s/d	248	403	
		Relmo	s/d	172	285	
		Villa Mirasol	s/d	217	445	
		RANCUL	Caleufu	s/d	317	349
	Chamaico		s/d	187	391	
	Ing. Foster		s/d	241	247	
	La Maruja		s/d	299	212	
	Parera		s/d	225	410	
	Pichi Huinca		s/d	252	270	
	Quetrequén		s/d	233	549	
	Rancul		s/d	278	348	

PROVINCIA	DEPARTAMENTO	LOCALIDAD	7/6 al 13/6 mm	Acumulado Año	
				al 14/06/05	al 13/06/06
LA PAMPA	REALICO	Alta Italia	s/d	305	319
		Embajador Martini	s/d	367	342
		Falucho	s/d	248	387
		Ing. Luiggi	s/d	346	308
		Maisonnavé	s/d	269	324
		Ojeda	s/d	254	303
		Realicó	s/d	245	485
		Van Praet	s/d	341	303
		TOAY	Naicó	0	99
	Toay		0	262	533
	TRENEL	Arata	s/d	250	457
		Metileo	s/d	232	303
		Trenel	s/d	288	342
	UTRACAN	Ataliva Roca	0	138	299
		Chacharramendi	0	65	110,5
		Col. Santa María	0	94	225
		General Acha	0	190	256
		P.C. Padre Buodo	0	129	218
		Quehué	0	110	308
		Unanue	0	66	313

PROVINCIA	DEPARTAMENTO	LOCALIDAD	7/6 al 13/6 mm	Acumulado Año		
				al 14/06/05	al 13/06/06	
SANTA FE	BELGRANO	Armstrong	0	618	727	
		Montes de Oca	0	604	360,5	
	CASEROS	Bouquet	0	669	406	
		Casilda	2	737	651	
	CASTELLANOS	Chañar Ladeado	1	319	479	
		María Juana	0	707	440	
	CONSTITUCION	Rafaela	0	704	501	
		Bombal	0	403	444	
	GARAY	Sargento Cabral	5	418	433	
		Helvecia	0	1067	647	
	GRAL. LOPEZ	Carreras	0	371,6	514,9	
		Chovet	0	374	471	
		Maggiolo	0	270,2	453,1	
		María Teresa	0	323	410	
		Teodelina	0	367,5	366	
	GRAL. OBLIGADO	Venado Tuerto	0	195,9	535,4	
		Florencia	0	638	328	
		Reconquista	5	615	655	
	IRIONDO	Cañada de Gómez	0	579	557	
		Totoras	0	616	570	
	LA CAPITAL	Villa Eloísa	0	679	505	
		Santa Fe	0	798	542	
	LAS COLONIAS	Humboldt	0	801	605	
		Santo Domingo	0	738	641	
	NUEVE DE JULIO	Sta. Clara Buena Vista	0	759	426	
		El Nochero	0	407	255	
	ROSARIO	Tostado	0	600	301	
		Arroyo Seco	0	645	424	
		Soldini	0	458,5	607,5	
	SAN CRISTOBAL	Ceres	0	677	414	
	SAN JAVIER	San Javier	4	1025	598	
	SAN JERONIMO	Monje	0	713	598	
		Maciel	0	806	633	
	SAN JUSTO	San Genaro	0	620	486	
		San Justo	0	876	597	
	SAN LORENZO	Pujato	0	549	471,5	
		Ricardone	0	524	491	
	SAN MARTIN	Cañada Rosquín	0	682	447	
		Landeta	0	699	483	
		S.Mtín. de las Escobas	0	659	468	
	VERA	Calchaquí	7	617	604	
		Intiyaco	0	631	362	
		Vera	34	516	593	
	SANTIAGO DEL ESTERO	AGUIRRE	Pinto	0	812	335,5
		ALBERDI	Campo Gallo	0	2	473,5
			Sachayoj	0	6	174,5
		BELGRANO	Bandera	0	649	365
			COPO	Monte Quemado	0	2
		CHOYA	Pampa de los Guanacos	0	2	212,5
			Frías	0	3	100
		GRAL. TABOADA	Añatuya	0	276	294,5
			Los Juríes	0	393	281,5
		GUASAYAN	San Pedro de Guasayán	0	121	579,5
		J. F. IBARRA	Campo del Cielo	0	467	105
			Suncho Corral	0	2	205
		JIMENEZ	Bobadal	0	2	206,5
			Isca Yacú	0	220	294,5
		LA BANDA	La Banda	0	6	359
		MORENO	Quimilí	0	2	345,7
PELLEGRINI		Nueva Esperanza	0	3	216	
		Rapelli	0	248	82	

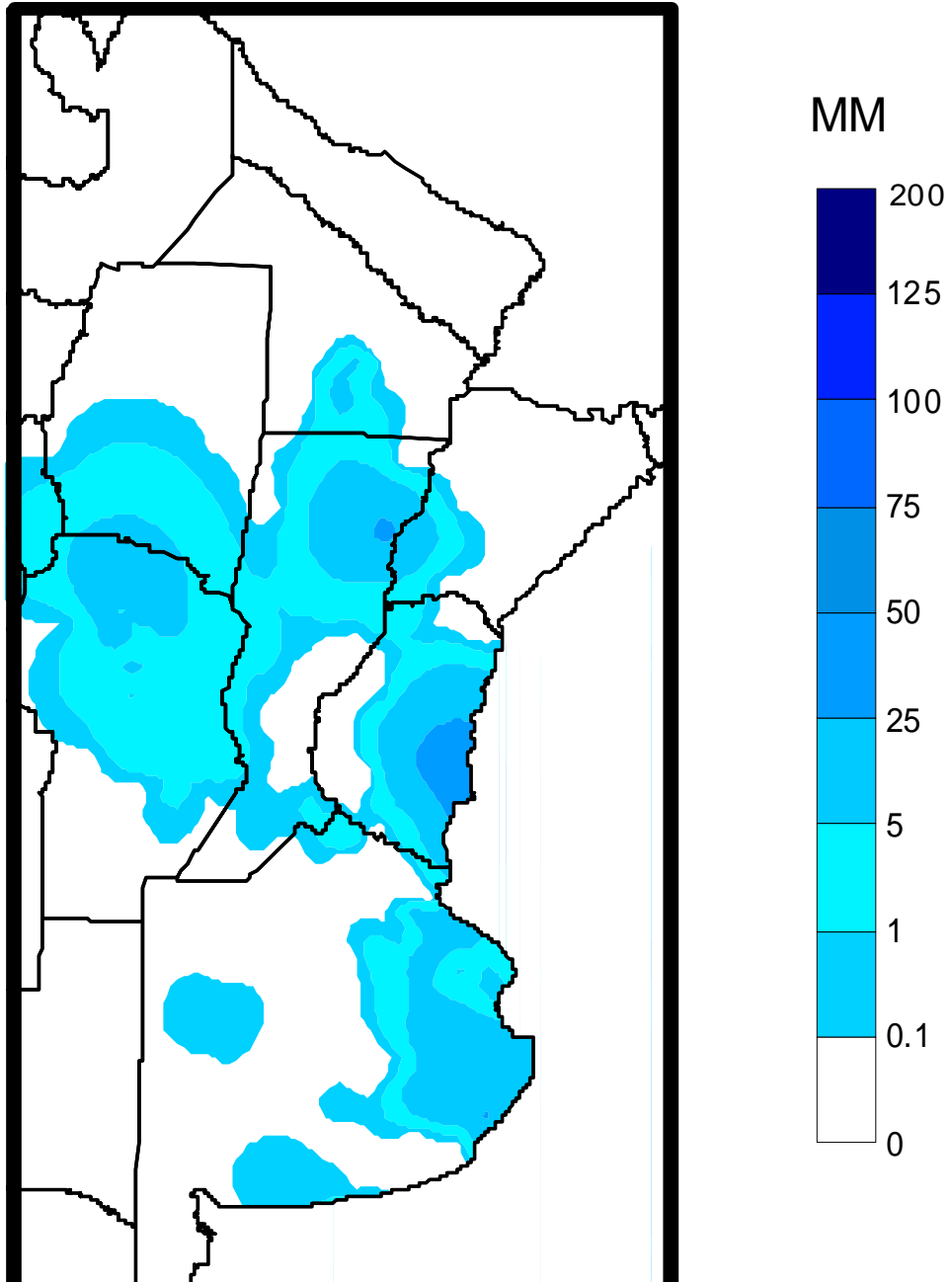
PROVINCIA	DEPARTAMENTO	LOCALIDAD	7/6 al 13/6 mm	Acumulado Año				
				al 14/06/05	al 13/06/06			
CHACO	ALMIRANTE BROWN	Cpción. del Bermejo	0	241	231			
		Los Frentones	0	168	271			
		Pampa del Infierno	0	273	272			
	BERMEJO	Taco Pozo	0	196	378			
		Las Palmas	0	503	599			
	CDTE. FERNANDEZ	Puerto Bermejo		0	492	760		
			Pcia. Roque S.Peña	0	326	246		
	CHACABUCO	Charata		0	294	455		
			DOCE DE OCTUBRE	Gancedo	0	419	291	
	DOS DE ABRIL	General Pinedo		0	272	345		
			F. J. STA. MARIA de ORO	Hermoso Campo	0	390	293	
	GENERAL BELGRANO	Chorotis		0	540	351		
			Santa Sylvina	3	459	379		
			GENERAL DONOVAN	Corzuela	0	270	301	
	GRAL. GÜEMES	La Escondida.		0	575	267		
			Makallé	0	496	363		
	INDEPENDENCIA	Colonia Miraflores		0	316	311		
			Fuerte Esperanza	0	230	382		
			Juan José Castelli	0	347	294		
			Nueva Pompeya	0	218	117		
			Puerto Lavalle	0	s/d	143		
	LIB. GRAL. SAN MARTIN	Avia Terai		0	243	295		
			Campo Largo	0	215	325		
			Napenay	0	280	255		
			Ciervo Petiso	0	546	325		
	LIBERTAD	Lib.General San Martín		0	533	457		
			Pampa Almirón	0	373	327		
			Pampa del Indio	0	355	425		
			Pcia. Roca	0	423	317		
			MAIPU	Puerto Tirol		0	506	339
					Tres Isletas	0	316	344
			MYR. LUIS FONTANA	Cnel. Du Graty		12	464	528
					Villa Angela	0	473	584
			NUEVE DE JULIO	Las Breñas		0	274	346
					O'HIGGINS	La Clotilde	0	493
	La Tigra	0			364	317		
	PCIA. DE LA PLAZA.	San Bernardo		8	629	366		
			PRIMERO DE MAYO	Pcia. de la Plaza	0	620	329	
			QUITILIPÍ	Colonia Benitez		0	566	453
					Margarita Belén	0	573	528
			SAN FERNANDO	El Tacuruzal		0	329	336
	Quitilipi	0			448	293		
	SAN LORENZO	Basail		0	642	392		
			Resistencia	0	541	349		
	SARGENTO CABRAL	Samuhú		0	450	311		
			Villa Berthet	0	504	369		
			TAPENAGA	Capitán Solari		0	472	495
Colonia Elisa					0	538	313	
VEINTICINCO DE MAYO			Colonia Las Garcitas		0	502	250	
	Colonias Unidas	0		477	369			
MISIONES	CAPITAL	Ahumonia	0	567	334			
		Charadai	0	609	383			
		Machagai	0	450	412			
		Posadas	s/d	0	363			

PROVINCIA	DEPARTAMENTO	LOCALIDAD	7/6 al 13/6 mm	Acumulado Año	
				al 14/06/05	al 13/06/06
CORRIENTES	BELLA VISTA	Bella Vista	s/d	s/d	195,3
	CAPITAL	Corrientes	s/d	s/d	256,4
	CONCEPCION	Concepción	s/d	s/d	195
		Tabay	s/d	s/d	15
	CURUZU CUATIA	Curuzú Cuatiá	s/d	s/d	408
	EMPEDRADO	El Sombrero	s/d	s/d	89
		Empedrado	s/d	s/d	138
	ESQUINA	Esquina	s/d	s/d	484,3
	GENERAL ALVEAR	Alvear	s/d	s/d	158
	GENERAL PAZ	Caa Catí	s/d	s/d	25
		Itá Ibaté	s/d	s/d	164
	GOYA	Goya	s/d	s/d	334
	ITUZAINGO	Ituzaingo	s/d	s/d	304
		San Carlos	s/d	s/d	88
	LAVALLE	Gob. Martínez	s/d	s/d	20
		Santa Lucía	s/d	s/d	494
	MBURUCUYA	Mburucuyá	s/d	s/d	s/d
	MERCEDES	Felipe Yofré	s/d	s/d	227
		Mariano Loza	s/d	s/d	150
		Mercedes	s/d	s/d	314,7
	MONTE CASEROS	Mocoretá	s/d	s/d	314
		Monte Caseros	s/d	s/d	417
	PASO DE LOS LIBRES	Paso de los Libres	s/d	s/d	154,5
	SALADAS	Saladas	s/d	s/d	90
	SAN COSME	San Cosme	s/d	s/d	200
	SAN MARTIN	Colonia Carlos Pellegrini	s/d	s/d	128
		La Cruz	s/d	s/d	271
	SAN MIGUEL	Loreto	s/d	s/d	230
	SAN ROQUE	9 de Julio	s/d	s/d	210
		Chavarría	s/d	s/d	320
		San Roque	s/d	s/d	88
	SANTO TOME	Garruchos	s/d	s/d	352
		Santo Tomé	s/d	s/d	553
SAUCE	Sauce	s/d	s/d	178	

PROVINCIA	DEPARTAMENTO	LOCALIDAD	7/6 al 13/6 mm	Acumulado Año	
				al 14/06/05	al 13/06/06
TUCUMAN	BURRUYACU	Burruyacú	s/d	212	0
		Estación Garmendia	s/d	233	0
		Estación Piedrabuena	s/d	331	0
		La Cruz	s/d	217	0
	CHICLIGASTA	La Ramada	s/d	234	0
		Cañete	s/d	262	0
		Delfín Gallo	s/d	327	0
	CRUZ ALTA	Las Cejas	s/d	236	0
		Los Pereyra	s/d	379	0
		Los Ralos	s/d	269	0
	GRANEROS	Graneros	s/d	231	0
		Taco Ralo	s/d	110	0
	LA COCHA	La Cocha	s/d	194	0
		La Invernada	s/d	182	0
Rumi Punco		s/d	149	0	
LEALES	Estación Aráoz	s/d	335	0	
SALTA	ANTA	J. V. Gonzalez	0	299	668
		Las Lajitas	0	472	727
		Piquete Cabado	0	453	555
		Saravia	0	479	579
		Talavera	0	248	471
	CANDELARIA GENERAL GÜEMES GRAL. J. DE SAN MARTIN	Candelaria	0	250	554
		Güemes	0	295	603
		Embarcación	0	347	981
	METAN	Pocitos	s/d	177	s/d
		Tartagal	0	394	1249
		El Galpón	0	303	701
	ORAN	Metán	0	248	806
		Orán	0	303	945
	ROS. DE LA FRONTERA	Pichanal	0	321	853
Rosario de la Frontera		0	259	626	
JUJUY	EL CARMEN	Ciudad Perico	0	264	529
		El Carmen	0	262	430
		Pampa Blanca	0	213	394
	GENERAL BELGRANO LEDESMA	Capital	0	313	515
		Ledesma	s/d	355	s/d
	SAN PEDRO SANTA BARBARA	Palpalá	0	317	473
		San Pedro	s/d	348	29
CATAMARCA	SANTA ROSA	Santa Bárbara	s/d	342	s/d
		El Bañado	0	339	475
		Los Altos	0	321	429
		San Pedro	0	277	423

MAPA DE PRECIPITACIONES

SEMANA 07/06/06 al 13/06/06



Fuente: Dirección de Coordinación de Delegaciones